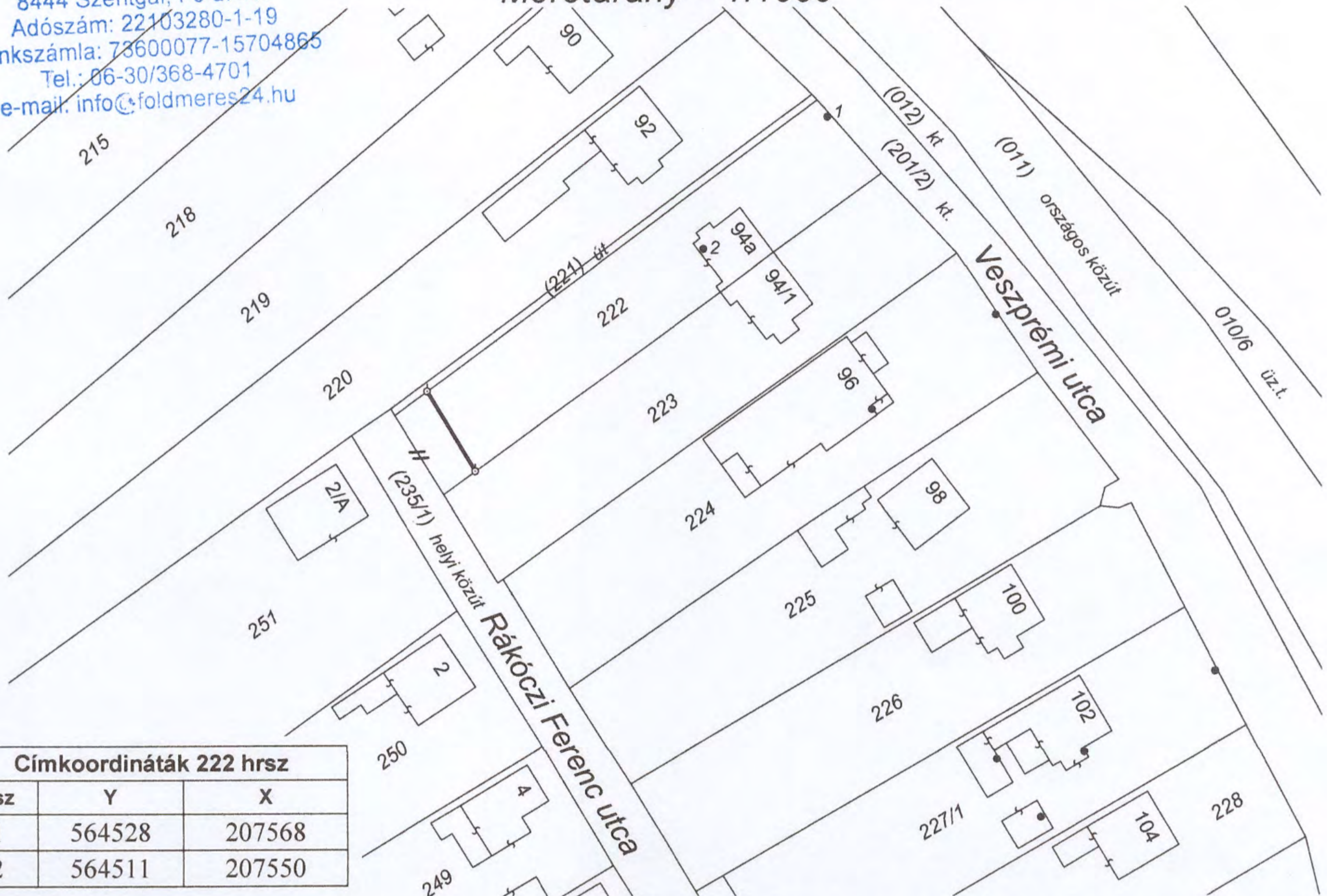


VÁLTOZÁSI VÁZRAJZ

a 222 és 235/1 helyrajzi számú földrészletek határrendezéséről

Méretarány = 1:1000

Aqua Geodézia Bt.
8444 Szentgál, Fő u. 43.
Adószám: 22103280-1-19
Bankszámla: 73600077-15704865
Tel.: 06-30/368-4701
e-mail: info@foldmeres24.hu



Címkoordináták 222 hrsz		
Psz	Y	X
1	564528	207568
2	564511	207550

Változás előtt						Változás után						Megjegyzés	
Hrsz	Alrészlet		Min.o.	Terület ha.m ²	AK	Hrsz	Alrészlet		Min.o.	Terület ha m ²	AK		Szolgalmi és egyéb jogok
	jel	műv.ága					jel	műv.ága					
1	2	3	4	5	6	7	8	9	10	11	12	13	14
222	—	kivett, lakóház, udvar	—	0.0981	—	222	—	kivett, lakóház, udvar	—	0.0909	—	Bejegyző hat.: 56291/1996/1995.08.04A Teher: Szennyvíz-elvezetési szolgalmi jog a vázrajz szerinti 24 m ² területre. Jogosult: EPLÉNY KÖZSÉG ÖNKORMÁNYZATA Címe: 8413 EPLÉNY Veszprémi u. 64.	
235/1	—	kivett, helyi közút	—	0.2193	—	235/1	—	kivett, helyi közút	—	0.2265	—	Bejegyző hat.: 37592/2016.03.30 Teher: Vezetékgig a vázrajz szerinti 99 m ² területre. (35 kV-os közcélú hálózat) Jogosult: E.ON ÉSZAK-DUNÁNTÚLI ÁRAMHÁLÓZATI Zrt. Címe: 9027 GYŐR Kandó Kálmán utca 11-13.	
Összesen:				0.3174	—					0.3174	—		

A változás akaratumknak megfelelően történt

A vázrajz méretek levételére nem alkalmas.



8-2389-2020

E: 1/2020

A helyrajzi számozás és a területszámítás helyes. Ez a záradék a kelteztől számított egy évig hatályos.

Szentgál, 2020 december 10.

Készítő: **Csapó László** földmérő mérnök
bites bányamérő 044 KM
eng.szám: I-0589
ing.rend.min.szám: 2266/2015
földmérő mérnök MMK szám: GD-T 19-01142
földmérő ig. száma: I-23728441 Márkó, Kőhát u. 30.
Ing.rend.min.szám: 2266/2015



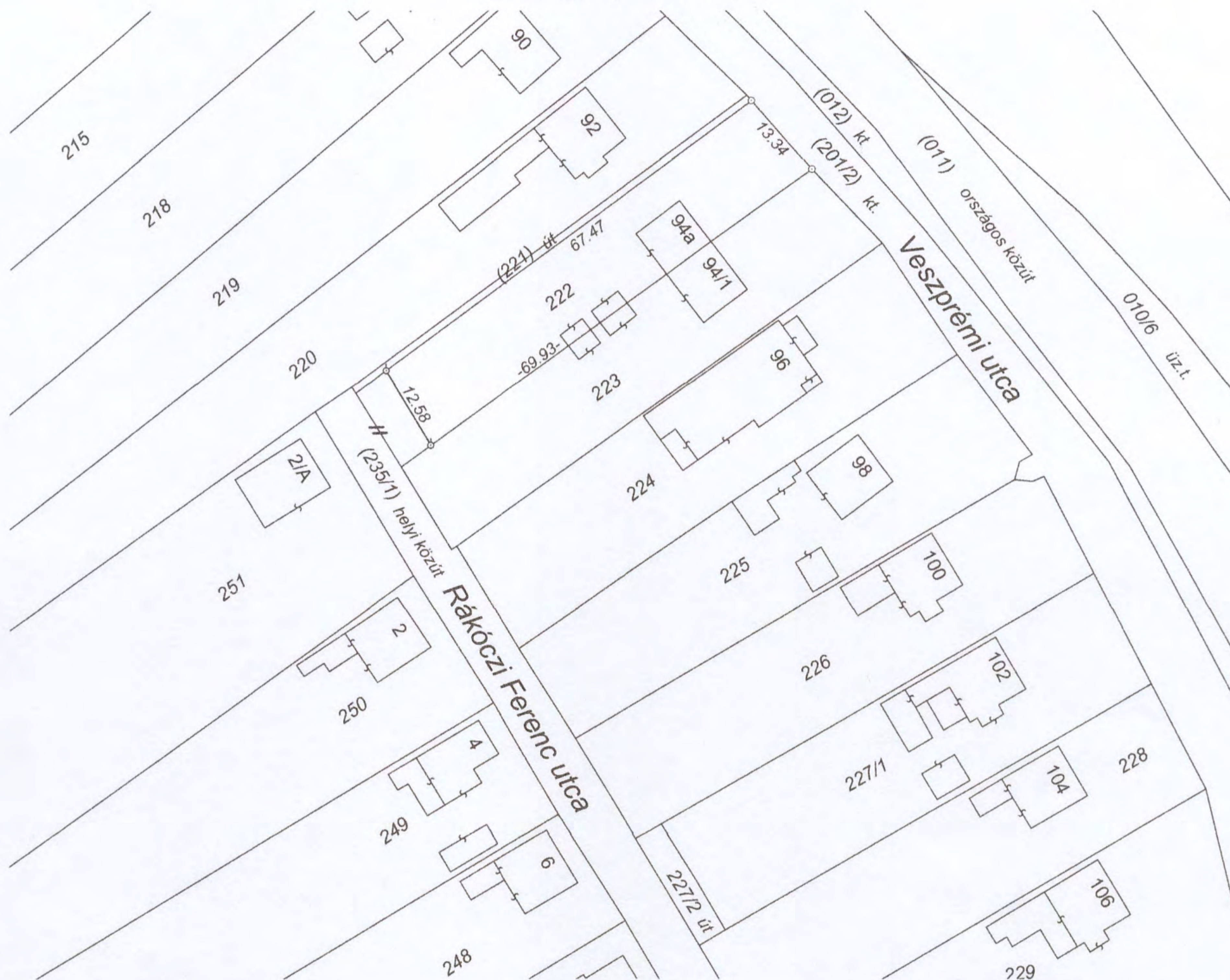
Ing.rend.min.sz.:

záradékoló
Nyeste Gáborné
Ingatlan-rendezői
földmérői min. sz.
15011007

TELEKALAKÍTÁSI HELYSZÍNRAJZ


a 222 és 235/1 helyrajzi számú földrészletek határrendezéséről

Méretarány = 1:1000



Változás után								
Helyrajzi szám	Alrészlet		Min.o.	Terület ha.m ²	AK	Beépítési százalék telekalakítás előtt	Beépítési százalék telekalakítás után	Szolgalmi és egyéb jogok
	jel	műv. ág						
1	2	3	4	5	6	7	8	9
222	—	kivett, lakóház, udvar	—	0.0909	—	8.2 %	8,8 %	Bejegyző hat.: 56291/1996/1995.08.04A Teher: Szennyvíz-elvezetési szolgalmi jog a vázrajz szerinti 24 m ² területre. Jogosult: EPLÉNY KÖZSÉG ÖNKORMÁNYZATA Címe: 8413 EPLÉNY Veszprémi u. 64.
235/1	—	kivett, helyi közút	—	0.2265	—	0.0 %	0.0 %	Bejegyző hat.: 37592/2016.03.30 Teher: Vezetékjog a vázrajz szerinti 99 m ² területre. (35 kV-os közcélú hálózat) Jogosult: E.ON ÉSZAK-DUNÁNTÚLI ÁRAMHÁLÓZATI Zrt. Címe: 9027 GYŐR Kandó Kálmán utca 11-13.
Összesen:				0.3174	—			

Szentgál, 2020 december 10.

Készítő: 
Csapó László
földmérő mérnök
földmérő ig. száma: I-2372
Ing.rend.min.szám.: 2266/2015

Csapó László
földmérő mérnök
hites bányamérő 044 KM
eng.szám: I-0589
ing.rend.min.szám: 2266/2015
MMK szám: GD-T 19-01142
8441 Márkó, Kőhát u. 30.